

Протокол общего собрания участников долевой собственности на земельный участок с кадастровым номером 23:39:0707001:42, расположенный по адресу: Краснодарский край, р-н Белореченский, с/о Родниковский, ЗАО "Степное"

Место проведения: Краснодарский край, Белореченский р-н, посёлок Степной, ул. Энгельса, 13 (здание Сельского Дома культуры поселка Степного)

Дата проведения: 15.05.2021 года

Время начала регистрации участников собрания 10 часов 00 минут

Время открытия собрания: 10 часов 35 минут

Время закрытия собрания: 11 часов 35 минут

Присутствовали:

Участники долевой собственности и их представители: 20 участников, 5 представителей

Председатель собрания – Симонова Наталья Викторовна

Секретарь собрания – Тыль Александр Владимирович

Уполномоченное должностное лицо органа местного самоуправления: ведущий специалист общего отдела Родниковского сельского поселения Белореченского района Симонова Наталья Викторовна (с правом совещательного голоса).

Лица, осуществляющие подсчет голосов: Тыль Александр Владимирович

Кворум: Собрание является правомочным, в случае присутствия на нем участников долевой собственности, владеющих более чем 50 процентами долей в праве общей собственности на земельный участок.

Процент долей в праве общей собственности на земельный участок, присутствующих на собрании участников долевой собственности 63,33 % (454,66 га из 717,9032 га)

Собрание правомочно.

Повестка дня.

1. О выборе председателя и секретаря собрания.
2. О выборе лица, уполномоченного от имени участников долевой собственности без доверенности действовать при согласовании местоположения границ земельных участков, одновременно являющихся границей земельного участка, находящегося в долевой собственности, при обращении с заявлениями о проведении государственного кадастрового учета и (или) государственной регистрации прав на недвижимое имущество в отношении земельного участка, находящегося в долевой собственности, и образуемых из него земельных участков, а также заключать, изменять и расторгать договоры аренды данного земельного участка, соглашения об установлении сервитута, об осуществлении публичного сервитута в отношении данного земельного участка или соглашения об изъятии недвижимого имущества для государственных или муниципальных нужд, в том числе об объеме и о сроках таких полномочий.
3. Об условиях договора аренды земельного участка, находящегося в долевой собственности.

Председателя собрания Симонову Наталью Викторовну, которая сообщила о цели проведения собрания, объявила об открытии собрания. Представителя участника долевой собственности ООО «Агрофирма «ЮМА» Мелентьева В.В., который сообщил о наличии кворума и зачитал повестку дня собрания.

1. Слушали по первому вопросу:

Представителя участника долевой собственности ООО «Агрофирма «ЮМА» Мелентьева В.В., который сообщил о необходимости избрания председателя, секретаря собрания. Предложил избрать председателем уполномоченное должностное лицо органа местного самоуправления: ведущего специалиста общего отдела Родниковского сельского поселения Белореченского района Симонову Наталью Викторовну, секретарем собрания - представителя участника долевой собственности Тыль Александра Владимировича.

Петухова В.А. представителя участника долевой собственности, который предложил свою кандидатуру в качестве секретаря собрания.

Результаты голосования по вопросу избрания председателем общего собрания уполномоченного должностного лица органа местного самоуправления: ведущего специалиста общего отдела Родниковского сельского поселения Белореченского района Симоновой Натальи Викторовны:

Вариант для голосования	ЗА	ПРОТИВ	ВОЗДЕРЖАЛСЯ
% голосов от количества голосов участников долевой собственности, присутствующих на общем собрании	100	0	0

Результаты голосования по вопросу избрания секретарем общего собрания представителя участника долевой собственности Тыль Александра Владимировича:

Вариант для голосования	ЗА	ПРОТИВ	ВОЗДЕРЖАЛСЯ
% голосов от количества голосов участников долевой собственности, присутствующих на общем собрании	74,19	25,81	0

Результаты голосования по вопросу избрания секретарем общего собрания представителя участника долевой собственности Петухова Владимира Анатольевича:

Вариант для голосования	ЗА	ПРОТИВ	ВОЗДЕРЖАЛСЯ
% голосов от количества голосов участников долевой собственности, присутствующих на общем собрании	25,81	74,19	0

Решение принято. Решили:

Избрать председателем уполномоченное должностное лицо органа местного самоуправления: ведущего специалиста общего отдела Родниковского сельского поселения Белореченского района Симонову Наталью Викторовну, секретарем собрания - представителя участника долевой собственности Тыль Александра Владимировича.

2. Слушали по второму вопросу:

Представителя участника долевой собственности ООО «Агрофирма «ЮМА» Мелентьева В.В., который сообщил о необходимости избрания лица, уполномоченного действовать без доверенности от имени участников долевой собственности, об объеме и о сроках таких полномочий. Предложил в отношении земельного участка с кадастровым номером 23:39:0707001:42, расположенного по адресу: Краснодарский край, р-н Белореченский, с/о Родниковский, ЗАО "Степное", выбрать лицо, уполномоченное действовать от имени участников долевой собственности без доверенности. Предложил установить максимальный срок таких полномочий, определенный ФЗ «Об обороте земель сельскохозяйственного назначения» в три года. Предложил кандидатуру Башвинова Ивана Игоревича.

От других участников долевой собственности поступило предложение об избрании в качестве лица, уполномоченного действовать без доверенности от имени участников долевой собственности Петухова Владимира Анатольевича.

Результаты голосования по вопросу избрания в качестве лица, уполномоченного действовать без доверенности от имени участников долевой собственности, Башвинова Ивана Игоревича:

Вариант для голосования	ЗА	ПРОТИВ	ВОЗДЕРЖАЛСЯ
% голосов от количества голосов участников долевой собственности, присутствующих на общем собрании	74,19	25,81	0

Результаты голосования по вопросу избрания в качестве лица, уполномоченного действовать без доверенности от имени участников долевой собственности, Петухова Владимира Анатольевича:

Вариант для голосования	ЗА	ПРОТИВ	ВОЗДЕРЖАЛСЯ
% голосов от количества голосов участников долевой собственности, присутствующих на общем собрании	25,81	74,19	0

Решение принято. Решили:

Выбрать Башвинова Ивана Игоревича, дата рождения 06.02.1992 года, место рождения гор. Белореченск Краснодарского края, пол мужской, гражданство Российская Федерация, паспорт серия 03 11 № 975829, выдан 21.02.2012 года ОУФМС России по Краснодарскому краю в Белореченском районе, код подразделения 230-021, зарегистрированного по адресу: Российская Федерация, Белореченский район, п. Родники, ул. Олимпийская, д.13, лицом, уполномоченным от имени участников долевой собственности на земельный участок с кадастровым номером 23:39:0707001:42, расположенный по адресу: Краснодарский край, р-н Белореченский, с/о Родниковский, ЗАО "Степное", без доверенности действовать при согласовании местоположения границ земельных участков, одновременно являющихся границей земельного участка, находящегося в долевой собственности, при обращении с заявлениями о проведении государственного кадастрового учета и (или) государственной регистрации прав на недвижимое имущество в отношении земельного участка, находящегося в долевой собственности, и образуемых из него земельных участков, а также заключать, изменять и расторгать договоры аренды данного земельного участка, соглашения об установлении сервитута, об осуществлении публичного сервитута в отношении данного земельного участка или соглашения об изъятии недвижимого имущества для государственных или муниципальных нужд.

Установить срок осуществления полномочий - 3 (три) года.

3. Слушали по третьему вопросу:

Представителя участника долевой собственности ООО «Агрофирма «ЮМА» Мелентьева В.В., который сообщил о том, что ООО «Агрофирма «ЮМА» предлагает изменить условия ранее заключенного договора аренды путем заключения дополнительного соглашения к нему.

Зачитан проект дополнительного соглашения:

«ПРОЕКТ

Дополнительного соглашения к договору

аренды земельного участка при множественности лиц на стороне арендодателей от
21.12.2006 г.

пос. Степной Белореченского района Краснодарского края 15.05.2021 года

Участники долевой собственности на земельный участок (общей площадью 7179032 кв.м., кадастровый номер 23:39:0707001:42, относящийся к категории земель сельскохозяйственного назначения, предоставленный для сельхозпользования, расположенный по адресу: край, р-н Белореченский, с/о Родниковский, ЗАО "Степное" в лице гражданина РФ _____, _____ г.р., паспорт _____, выдан _____ года _____, код подразделения _____, зарегистрированного по месту жительства по адресу: _____, действующего на основании Протокола общего собрания участников долевой собственности от 15.05.2021 года, именуемые в дальнейшем Арендодатели, с одной стороны и

Общество с ограниченной ответственностью «Агрофирма «ЮМА» ИНН 2303022335, ОГРН 1042301303660, адрес: Краснодарский край, Белореченский район, поселок Степной, улица Мира, дом 17, в лице Директора Лебеда Дмитрия Васильевича, действующего на основании Устава, с другой стороны, именуемое в дальнейшем Арендатор, заключили настоящее соглашение о нижеследующем:

1. Между Арендодателем и Арендатором 21.12.2006 года заключен Договор аренды земельного участка при множественности лиц на стороне арендодателей (далее – Договор аренды), запись регистрации № 23-23-07/022/2007-197 внесена в ЕГРН 25.05.2007 года.

2. Стороны на основании Протокола общего собрания участников долевой собственности от 15.05.2021 года достигли договоренности об изменении Договора аренды.

2.1. Пункт 2.2 Договора аренды изложить в следующей редакции:

«2.2. Часть арендной платы выплачивается в натуральном выражении: по 2 000 (две тысячи) кг зерна зерновых культур, 10 (десять) л подсолнечного масла за 1/179 долю (4 га) в праве общей собственности на Участок».

2.2. Пункт 2.3 Договора аренды изложить в следующей редакции:

«2.3. Часть арендной платы в размере земельного налога за Участок, подлежащего оплате Арендодателями выплачивается Арендатором путем уплаты земельного налога за Арендодателя в соответствии с ч. 1 ст. 45 НК РФ. Обязанность Арендатора по оплате части арендной платы в раз-мере земельного налога возникает при предоставлении Арендодателем расчетного документа (налогового уведомления), полученного от налогового органа и содержащего информацию о размере земельного налога за Участок, подлежащего уплате Арендодателем. Оплата части арендной платы в размере земельного налога производится Арендатором в течение 15 (пятнадцати) дней после предоставления расчетного документа Арендодателем. Арендатор не несет ответственности за несвоевременное предоставление Арендодателем расчетного документа, все начисленные пени и штрафы уплачиваются Арендодателем самостоятельно и в размер арендной платы не включаются».

2.3. Пункт 5.1 Договора аренды изложить в следующей редакции:

«5.1. Договор заключен сроком до 25.05.2037 года»

3. Все остальные условия Договора аренды оставить без изменений.

4. Настоящее соглашение составлено в 3-х экземплярах, имеющих одинаковую юридическую силу, по одному экземпляру для каждой стороны и для органа, осуществляющего государственную регистрацию прав на недвижимое имущество.»

Результаты голосования по вопросу:

Вариант для голосования	ЗА	ПРОТИВ	ВОЗДЕРЖАЛСЯ
% голосов от количества голосов участников долевой собственности, присутствующих на общем собрании	74,19	25,81	0

Сведения о лицах, голосовавших против принятия решения собрания о заключении дополнительного соглашения к договору аренды, и потребовавших внести запись об этом в протокол:

- 1) Петухов Владимир Анатольевич (представитель участника долевой собственности Аксеновой Манефы Ивановны), размер доли 3/179 (12 га);
- 2) Абумислимов Альберт Багишалиевич, размер доли 18/1074 (12 га);
- 3) Джарданидзе Ольга Михайловна, размер доли 1/179 (4 га);
- 4) Джарданидзе Исмет Хасанович, размер доли 1/179 (4 га);
- 5) Ризаханова Нарисат Абдулбариевна, размер доли 1/179 (4 га);
- 6) Харитонов Артем Валерьевич (представитель участника долевой собственности Коржова Владимира Владимировича), размер доли 1/179 (4 га);
- 7) Абумислимов Ибрагим Багишалиевич, размер доли 8/1074 (5,33 га);
- 8) Ляшенко Олег Анатольевич (представитель участника долевой собственности Кривоносковой Антонины Викторовны), размер доли 1/359 (2 га);
- 9) Евсюков Денис Викторович, размер доли 1/179 (4 га);
- 10) Звягинцева Надежда Ивановна, размер доли 1/179 (4 га);
- 11) Козминов Анатолий Яковлевич, размер доли 1/179 (4 га);
- 12) Савченко Владимир Васильевич, размер доли 1/179 (4 га);
- 13) Савченко Галина Ивановна, размер доли 1/179 (4 га);
- 14) Ляшенко Людмила Викторовна, размер доли 1/359 (2 га);
- 15) Брыкалова Нина Михайловна, размер доли 1/179 (4 га);
- 16) Бешлиева Кадрия Хасановна, размер доли 1/179 (4 га);
- 17) Рагимханова Зейдат Гайдаровна, размер доли 1/179 (4 га);
- 18) Бешлиев Мамед Искандерович, размер доли 1/179 (4 га);
- 19) Рыбкина Наталья Николаевна, размер доли 1/179 (4 га);
- 20) Донченко Валентина Константиновна, размер доли 1/179 (4 га);
- 21) Данилова Валентина Владимировна, размер доли 2/179 (8 га);
- 22) Воронцова Елена Ивановна, размер доли 1/179 (4 га);
- 23) Киселева Анна Викторовна, размер доли 3/179 (12 га).

Решение принято. Решили:

Изменить условия заключенного Договора аренды земельного участка при множественности лиц на стороне арендодателей от 21.12.2006 года (запись регистрации № 23-23-07/022/2007-197 внесена в ЕГРН 25.05.2007 года) путем заключения дополнительного соглашения к нему в предложенной редакции.

Лицу, уполномоченному без доверенности действовать от имени участников долевой собственности подписать дополнительное соглашение.

Протокол общего собрания составлен в двух экземплярах, один из которых хранится у ООО «Агрофирма «ЮМА», по требованию которого проводилось общее собрание. Второй экземпляр протокола общего собрания хранится в Администрации Родниковского сельского поселения Белореченского района.

Подписанием настоящего протокола подтверждается факт проверки уполномоченным должностным лицом органа местного самоуправления надлежащего извещения

участников долевой собственности о проведении общего собрания и соответствии повестки дня общего собрания требованиям настоящего Федерального закона.

Председатель собрания
(уполномоченное должностное лицо
органа местного самоуправления поселения)



Симонова Н.В.

Секретарь собрания

Тыль А.В.

Список присутствующих на собрании участников долевой собственности на земельный участок с кадастровым № 23:39:0707001:42, площадь участка 717,9032 га

Ст. Рязанская Белореченского района Краснодарского края

15.05.2021 года



Время начала регистрации участников: 10 часов 00 минут.

Время окончания регистрации участников: 10 часов 34 минут.




Время открытия собрания: 10 часов 25 минут.

Место проведения собрания: Краснодарский край, Белореченский р-н, посёлок Степной, ул. Энгельса, 13 (здание Сельского Дома культуры поселка Степного)




ПРИСУТСТВОВАЛИ УЧАСТНИКИ:

№	Ф.И.О. / наименование участника и Ф.И.О. представителя	Размер доли, площадь (га)	Статус присутствующего на собрании	Паспортные данные участника собрания (представителя) и реквизиты документа, удостоверяющего полномочия представителя	Реквизиты документов, удостоверяющих право на земельные доли	Подпись участника или представителя
1	ОБЩЕСТВО С ОГРАНИЧЕННОЙ ОТВЕТСТВЕННОСТЬЮ «АГРОФИРМА «ЮМА» в лице директора Лебеда Дмитрия Васильевича	500/1074 333,33 га	Представитель	Паспорт 03 16 462650 выдан 18.05.2016 г. Отделом УФМС России по Краснодарскому краю в г. Кореновске, код подр. 230-037, адрес: Краснодарский край, Кореновский район, ст-ца Платнировская, ул. Красная, дом 71, лит. А Решение № 1/2021 единственного участника ООО «Агрофирма «ЮМА» от 09.03.2021 г.	Выписка из ЕГРН от 14.05.2021 № 99/2021/3928 38394	
2	Джордан-Оглы Наргуль Германовна в лице Тыль Александра Владимировича	1/179 4 га	Представитель	Паспорт 03 05 525109 выдан 14.08.2004 г. ОВД Белореченского района Краснодарского края, код подр. 232-020, адрес: Краснодарский край, Белореченский район, город Белореченск, ул. Ленина, дом 161/1, кв. 65 Доверенность от 26.02.2021 г., номер в реестре нотариуса: 23/121-н/23-2021-1-289, нотариус Литвинова О.В.	Выписка из ЕГРН от 14.05.2021 № 99/2021/3928 38394	




Список присутствующих на собрании участников долевой собственности на земельный участок с кадастровым № 23:39:0707001:42, площадь участка 717,9032 га

№	Ф.И.О. / наименование участника и Ф.И.О. представителя	Размер доли, площадь (га)	Статус присутствующего на собрании	Паспортные данные участника собрания (представителя) и реквизиты документа, удостоверяющего полномочия представителя	Реквизиты документов, удостоверяющих право на земельные доли	Подпись участника или представителя
3	Летухов Владимир Анатольевич от имени Аksenовой Надежды Ивановны	3/179 12 га	представитель	Паспорт 0316 513850 выдан 06.09.2016 г. ОУФМБ России по Краснодарскому краю в Белореченском районе код подр. 230-021, адрес: Краснодарский край Белореченский район п. Белореченск, ул. Совхозная д/1 Доверенность от 12.05.2021 № 8 регистрация нотариуса: 23/297-к/23-2021-4-331 нотариус Роговская А.Н.	Выписка из ЕГРН от 14.05.2021 № 99/2021/3928 38394	
4	Абулмисимов Аюберт Башмашевич	18/1074 12 га	участник	Паспорт 0309 028034 выдан 03.12.2008 г. ОУФМБ России по Краснодарскому краю в Белореченском районе код подр. 230-021, адрес: Краснодарский край Белореченский район пос. Степной ул. Школьная, 3 к А	Выписка из ЕГРН от 14.05.2021 № 99/2021/3928 38394	
5	Джарданшидзе Ольга Михайловна	1/179 4 га	участник	Паспорт 0306 201992 выдан 03.05.2006 г. ОВД Белореченский район Краснодарского края код подр. 232-020, адрес: Краснодарский край Белореченский район пос. Степной, ул. Талария, 12	Выписка из ЕГРН от 14.05.2021 № 99/2021/3928 38394	




Список присутствующих на собрании участников долевой собственности на земельный участок с кадастровым № 23:39:0707001:42, площадь участка 717,9032 га

№	Ф.И.О. / наименование участника и Ф.И.О. представителя	Размер доли, площадь (га)	Статус присутствующего на собрании	Паспортные данные участника собрания (представителя) и реквизиты документа, удостоверяющего полномочия представителя	Реквизиты документов, удостоверяющих право на земельные доли	Подпись участника или представителя
6	Джардашидзе Исет Хасанович	1/179 Члн	участник	Паспорт 0304 973245 выдан 28.08.2003 г. ОУА Белореченской р-на Кр. край код подр. 232-020, адрес: Краснодарский край Белореченский р-он пос. Степной ул. Гагарина 12	Выписка из ЕГРН от 14.05.2021 № 99/2021/3928 38394	
7	Изаханова Нарисат Абдулбариевна	1/179 Члн	участник	Паспорт 0316435213 выдан 29.06.2016 г. ОУФМС России по Кр. краю в Белореченском р-не код подр. 230-021, адрес: Краснодарский край Белореченский район пос. Степной ул. Набережная 2кв1	Выписка из ЕГРН от 14.05.2021 № 99/2021/3928 38394	
8	Картонов Артём Валерьевич от имени Корхова Владимира Владимировича	1/179 Члн	представитель	Паспорт 0311890249 выдан 20.09.2011 г. ОУФМС России по Кр. краю в Белореченском р-не код подр. 230-021, адрес: Краснодарский край Белореченский район пос. Степной ул. Школьная 4кв2 Доверенность от 13.05.2021 г. номер в реестре нотариусов: 23-297-н/23-2021-4-359 нотариус Роплаевский А.И.	Выписка из ЕГРН от 14.05.2021 № 99/2021/3928 38394	




Список присутствующих на собрании участников долевой собственности на земельный участок с кадастровым № 23:39:0707001:42, площадь участка 717,9032 га

№	Ф.И.О. / наименование участника и Ф.И.О. представителя	Размер доли, площадь (га)	Статус присутствующего на собрании	Паспортные данные участника собрания (представителя) и реквизиты документа, удостоверяющего полномочия представителя	Реквизиты документов, удостоверяющих право на земельные доли	Подпись участника или представителя
9	Абулмисиров Ибрагим Баширмаев	8/1074 5,33 га	участник	Паспорт 0320 606614 выдан 15.07.2020 г. ГУ МВД России по Краснодарскому краю код подр. 230-021, адрес: Краснодарский край, Белореченский район п. Степной, ул. Энгельса, д. 7, кв. 1	Выписка из ЕГРН от 14.05.2021 № 99/2021/3928 38394	
10	Киселева Анна Викторовна	3/179 12 га	участник	Паспорт 0320 606438 выдан 08.07.2020 г. ГУ МВД России по Краснодарскому краю код подр. 230-021, адрес: Краснодарский край, Белореченский район, п. Степной, ул. Галактика, д. 31, кв. 2	Выписка из ЕГРН от 14.05.2021 № 99/2021/3928 38394	
11	Кривоносова Анна Викторовна в лице Яценко Олега Анатольевича	1/359 2 га	представитель	Паспорт 0305 657209 выдан 21.01.2005 г. ОВД Пандоринского р-на Краснодарского края код подр. 232-020, адрес: Краснодарский край Белореченский район п. Степной, ул. Школьная, д. 4, кв. 2 Доверенность от 22.07.2020г № 898898 78/347-4/78-2020-9-444 нотариус Хижиков И.Ю	Выписка из ЕГРН от 14.05.2021 № 99/2021/3928 38394	




Список присутствующих на собрании участников долевой собственности на земельный участок с кадастровым № 23:39:0707001:42, площадь участка 717,9032 га

№	Ф.И.О. / наименование участника и Ф.И.О. представителя	Размер доли, площадь (га)	Статус присутствующего на собрании	Паспортные данные участника собрания (представителя) и реквизиты документа, удостоверяющего полномочия представителя	Реквизиты документов, удостоверяющих право на земельные доли	Подпись участника или представителя
12	Евсюков Денис Викторович	1/179 4	участник	Паспорт 0312 248250 выдан 06.02.2015 г. ОУРПС России по Краснодарскому краю в Бел. р-не код подр. 230-021, адрес: Краснодарский край, Белоречья р-н, п. Степной, ул. Мира, 4 кв. 2	Выписка из ЕГРН от 14.05.2021 № 99/2021/3928 38394	
13	Зыемничева Надежда Львовна	1/179 4	участник	Паспорт 0301 537352 выдан 26.02.2002 г. ОУРПС Белоречья района Краснодарского края код подр. 231-020, адрес: Краснодарский край, Белоречья р-н, п. Степной, ул. Спортивная, 1 кв. 2	Выписка из ЕГРН от 14.05.2021 № 99/2021/3928 38394	
14	Борюшинов Анатолий Яковлевич	1/179 4	участник	Паспорт 0311 890847 выдан 25.10.2011 г. ОУРПС России по Краснодарскому краю в Бел. р-не код подр. 230-021, адрес: Краснодарский край, Белоречья р-н, п. Степной, ул. Гагарина, 31, кв. 4	Выписка из ЕГРН от 14.05.2021 № 99/2021/3928 38394	




Список присутствующих на собрании участников долевой собственности на земельный участок с кадастровым № 23:39:0707001:42, площадь участка 717,9032 га

№	Ф.И.О. / наименование участника и Ф.И.О. представителя	Размер доли, площадь (га)	Статус присутствующего на собрании	Паспортные данные участника собрания (представителя) и реквизиты документа, удостоверяющего полномочия представителя	Реквизиты документов, удостоверяющих право на земельные доли	Подпись участника или представителя
15	Савченко Владимир Васильевич	1/179 4 га	участник	Паспорт 0301 429514 выдан 04.12.2001 г. ОВР Феодорьевского /-на Краснодар. кр. код подр. 232-020, адрес: Краснодарский край Феодорьевский район п. Степной, ул. Спортивная д. 8	Выписка из ЕГРН от 14.05.2021 № 99/2021/3928 38394	
16	Савченко Тамара Ивановна	1/179 4 га	участник	Паспорт 0301 534917 выдан 15.01.2002 г. ОВР Феодорьевского /-на Краснодар. кр. код подр. 232-020, адрес: Краснодарский край, Феодорьевский район п. Степной, ул. Спортивная, 8	Выписка из ЕГРН от 14.05.2021 № 99/2021/3928 38394	
17	Лешенко Людмила Викторовна	1/359 2 га	участник	Паспорт 0305 480200 выдан 17.02.2005 г. ОВР Феодорьевского /-на Краснодар. кр. код подр. 232-020, адрес: Краснодарский край Феодорьевский район п. Степной, ул. Ильясова, д. 4, №2	Выписка из ЕГРН от 14.05.2021 № 99/2021/3928 38394	

Список присутствующих на собрании участников долевой собственности на земельный участок с кадастровым № 23:39:0707001/42, площадь участка 717,9032 га

№	Ф.И.О. / наименование участника и Ф.И.О. представителя	Размер доли, площадь (га)	Статус присутствующего на собрании	Паспортные данные участника собрания (представителя) и реквизиты документа, удостоверяющего полномочия представителя	Реквизиты документов, удостоверяющих право на земельные доли	Подпись участника или представителя
18	Брохманова Нина Михайловна	1/179 4 га	участник	Паспорт 0312 145 236 выдан 04.12.2012 г. ОУФМС России по Кр. кр. в Белор. р-не код подр. 230-021, адрес: Красносар- ский край Белореченский р-он пос. Степной ул. Жульева, 8	Выписка из ЕГРН от 14.05.2021 № 99/2021/3928 38394	
19	Беминева Евдokia Насановна	1/179 4 га	участник	Паспорт 0306 432836 выдан 10.12.2006 г. 0306 Белореченского кра. Степной кра. кр. код подр. 230-020, адрес: Красносар- ский край Белореченский район, ул. Мифа, 7	Выписка из ЕГРН от 14.05.2021 № 99/2021/3928 38394	
20	Рашижанова Зейда Габдулгаровна	1/179 4 га	участник	Паспорт 0313 371297 выдан 22.11.2013 г. ОУФМС России по Красносарскому кра. Бел. кра. код подр. 230-021, адрес: Белореч. кра. пос. Степной, ул. Мифа, дом 17 корп. 1	Выписка из ЕГРН от 14.05.2021 № 99/2021/3928 38394	

Список присутствующих на собрании участников долевой собственности на земельный участок с кадастровым № 23:39:0707001:42, площадь участка 717,9032 га

№	Ф.И.О. / наименование участника и Ф.И.О. представителя	Размер доли, площадь (га)	Статус присутствующего на собрании	Паспортные данные участника собрания (представителя) и реквизиты документа, удостоверяющего полномочия представителя	Реквизиты документов, удостоверяющих право на земельные доли	Подпись участника или представителя
21	Бемшев Мамед Исхаидурович	1/179 4га	участник	Паспорт 0305 853348 выдан 28.05.2005 г. ОВД Белореченского р-на Кр.кр. код подр. 232-020, адрес: Краснодар- ский край Белореченский р-он пос. Степной ул. Мира, 7	Выписка из ЕГРН от 14.05.2021 № 99/2021/3928 38394	
22	Тюбина Наталья Николаевна	1/179 4га	участник	Паспорт 0306 110046 выдан 04.02.2006 г. ОВД Белореченского р-на Кр.кр. код подр. 232-020, адрес: Краснодар- ский край Белореченский р-он пос. Степной ул. Тополина, 12 кв.2	Выписка из ЕГРН от 14.05.2021 № 99/2021/3928 38394	
23	Дошченко Валентина Константиновна	1/179 4га	участник	Паспорт 0306 202360 выдан 19.05.2006 г. ОВД Белореченского р-на Кр.кр. код подр. 232-020, адрес: Краснодар- ский край Белореченский район пос. Степной, ул. Школьная, 4 кв.1	Выписка из ЕГРН от 14.05.2021 № 99/2021/3928 38394	

Список присутствующих на собрании участников долевой собственности на земельный участок с кадастровым № 23:39:0707001:42, площадь участка 717,9032 га

№	Ф.И.О. / наименование участника и Ф.И.О. представителя	Размер доли, площадь (га)	Статус присутствующего на собрании	Паспортные данные участника собрания (представителя) и реквизиты документа, удостоверяющего полномочия представителя	Реквизиты документов, удостоверяющих право на земельные доли	Подпись участника или представителя
24	Дашкова Валентина Маджидовна	2/179 8 га	участник	Паспорт 67 01 490689 выдан 26.03.2002 г. УФД, Кемеровская область-Кузбасская обл. Троицкий район код подр. 862-019, адрес: Кемеровская обл. Тюменская обл. г. Кемерово, ул. 16 "А" мкр-н. 9. 62, кв. 7	Выписка из ЕГРН от 14.05.2021 № 99/2021/3928 38394	Дашкова
25	Боронцова Елена Ивановна	1/179 4 га	участник	Паспорт 03 19 448845 выдан 20.12.2019 г. ГУ МВД России по Краснодарскому краю код подр. 230-021, адрес: Краснодарский край Федеральный ф.о.ч. п. Степной, ул. Мира, д. 3, кв. 1	Выписка из ЕГРН от 14.05.2021 № 99/2021/3928 38394	[Подпись]
				Паспорт _____ выдан _____ г. код подр. _____, адрес: _____	Выписка из ЕГРН от 14.05.2021 № 99/2021/3928 38394	